


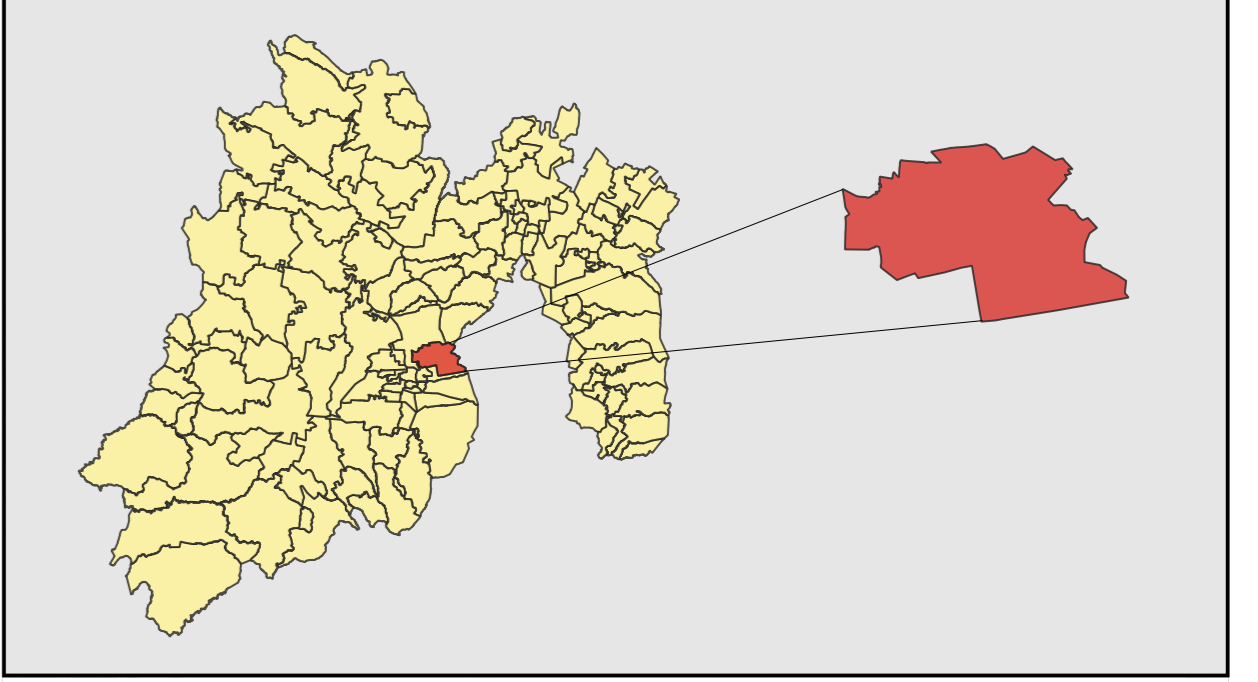
GOBIERNO DEL ESTADO DE MÉXICO
SECRETARÍA DE DESARROLLO URBANO Y OBRA



PLAN MUNICIPAL DE DESARROLLO URBANO
H. AYUNTAMIENTO DE OCOYOACAC



D-16c
MAPA DE RIESGOS DE ZONAS SUSCEPTIBLES A INUNDACIÓN (Tr = 100 años)



SIMBOLOGÍA BÁSICA

- Colindancias Municipales
- Limite Municipal
- Poligono de Plan Parcial de Competencia Estatal
- Localidades Rurales
- Localidades Urbanas
- Gasolineras
- Minas
- Cables
- Via Férrea
- Línea de Transmisión
- Línea de Comunicación
- Cursos de Nivel
- Acueducto
- Canales
- Corrientes de Agua
 - Intermitente
 - Perenne
- Valledades
 - Regional
 - Primaria
 - Secundaria
- Cuerpos de Agua
- Zona Arqueológica
- Traza Urbana
- Equipamiento Deportivo
- Áreas Naturales Protegidas
 - Área de Protección de Flora y Fauna
 - Ciénegas del Lerma
 - Parque Nacional Insurgente Miguel Hidalgo y Costilla La Marquesa
 - Parque Estatal denominado Santuario del Agua y Forestal Subsecuencia Tributaria Rio San Lorenzo
 - Parque Ecológico, Turístico y Recreativo Zempoala La Bufo, denominado Parque Otomí - México

SIMBOLOGÍA TEMÁTICA

- Río Chichipilas
- Río El Potrero
- Río Salazar (Río Ocoyoacac)

Tiempo de retorno de 100 años

- <= 0m
- 0-3m
- 3-6m
- 6-9m
- 9-11m
- 11-13m
- > 13m

Microcuencas


- Chichipilas
- El Potrero
- Salazar - Ocoyoacac

Zonas de susceptibilidad a inundaciones por pendientes (%)

- Inundable/No Urbanizable - 0-2%

1:30,000

0 1 2 Km



JUNIO 2023

Coordenada: ITRF92_UTM_Zona_14N
Proyección: UTM
Datum: ITRF92
Unidades: Metros (m)
Equidistancia: 20m

DATOS DE APROBACIÓN Y PUBLICACIÓN

EL PRESENTE PLANO FORMA PARTE INTEGRANTE DEL PLAN MUNICIPAL DE DESARROLLO URBANO DEL MUNICIPIO DE OCOYOACAC, ESTADO DE MÉXICO, APROBADO POR EL CABILDO MUNICIPAL DE FECHA _____ DE _____ DEL _____ CONTANDO CON EL DICTAMEN DE CONGRUENCIA DE FECHA _____ DE _____ DEL _____ Y PUBLICADO EN LA GACETA DEL GOBIERNO DEL ESTADO DE MÉXICO DEL _____ DE _____ DEL _____ E INSCRITO EN EL SISTEMA ESTATAL DE INFORMACIÓN DEL DESARROLLO URBANO CON FECHA _____ DEL _____ DE _____.

INSCRIPCIÓN EN EL INSTITUTO DE LA FUNCIÓN REGISTRAL DEL ESTADO DE MÉXICO.

EL C. _____ REGISTRADOR DEL INSTITUTO DE LA FUNCIÓN REGISTRAL DEL ESTADO DE MÉXICO ADSCRITO A LA OFICINA REGISTRAL DE _____ ESTADO DE MÉXICO, CERTIFICA QUE EL PRESENTE PLANO CON CLAVE _____ QUEDÓ INSCRITO BAJO LA PARTIDA No. _____ LIBRO _____ SECCIÓN _____ DEL INSTITUTO DE LA FUNCIÓN PÚBLICA REGISTRAL DEL ESTADO DE MÉXICO CON FECHA _____ DE _____.

NOMBRE	FECHA	SELLO

FUENTE

Conjunto de datos vectoriales tomado de las Cartas Topográficas E14A38, E14A39, E14A48 y E14A49, INEGI. Datos geográficos de la Red Nacional de Caminos. Datos del Directorio Estadístico Nacional de Unidades Económicas, 2020; Sistema para la Consulta de Información Catastral (SINCEI), 2020; e Instituto de Información e Investigación Geográfica, Estadística y Catastral del Estado de México (IGEEM), 2020. Para la elaboración del mapa de susceptibilidad de inundaciones se utilizó la metodología para la elaboración de mapas de riesgos por inundaciones en zonas urbanas, CENAPRED, (2011). Los tonos de edición se tomaron del Catálogo de símbolos y sus especificaciones para las Cartas Topográficas, INEGI. Para la representación sombreada del relieve corresponde al Modelo Digital de Elevación.